

## 우리나라의 연안·해양보호구역 지정 현황

구분	개소	면적(km <sup>2</sup> )			관련 부처	관련법령
		소계	육역	해역		
생태계보전지역	5	104.6	0.0	104.6	환경부, 해양수산부	자연환경보전법
습지보호지역	7	175.0	0.0	175.0	환경부, 해양수산부	습지보전법
조수보호구	86	149.5	149.5	0.0	환경부	조수보호및수렵에관한법률
특정도서	153	10.0	10.0	0.0	환경부	독도등도서생태계보전에 관한법률
국립공원	4	3,348.4	667.5	2,680.9	환경부	자연공원법
환경보전해역	4	1,882.1	933.0	949.1	해양수산부	해양오염방지법
수산자원보호구역	10	4,098.1	1,542.1	2,556.0	해양수산부, 건설교통부	국토의계획및이용에 관한법률
천연기념물	153	830.2	736.5	93.6	문화재청	문화재보호법
계	422	10,597.9	4,038.7	6,559.2	4	8

발행: 세계자연보호기금(WWF), 한국해양연구원(KORDI), 한국환경정책평가연구원(KEI)



발행일: 2006년 3월

항해생태지역계획프로그램(YSEPP)은 항해생태지역의 생물다양성 보호를 목적으로 세계자연보호기금, 한국해양연구원, 한국환경정책평가연구원이 공동으로 추진하는 국제 파트너십 프로그램입니다.

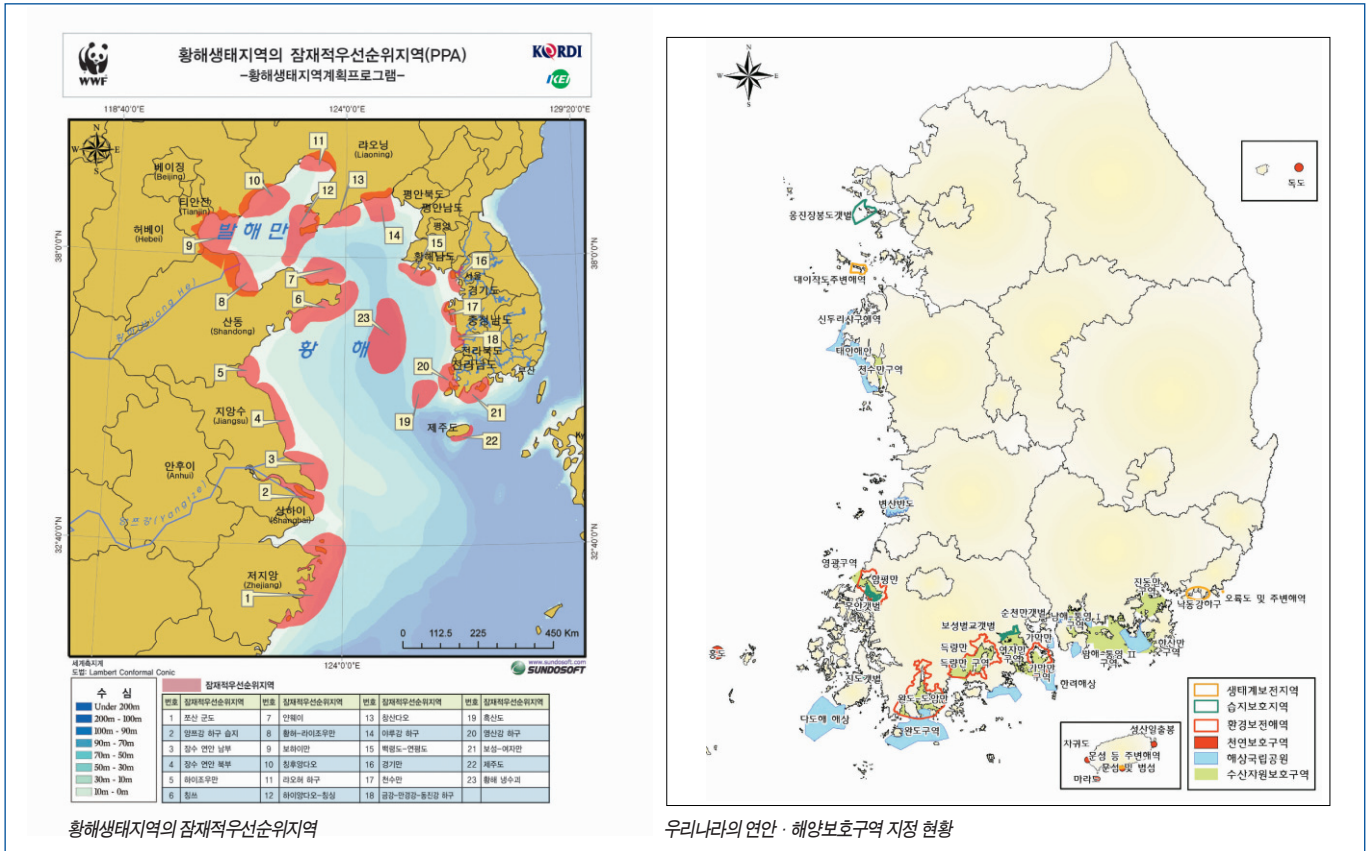
### 문의:

WWF China: Li Lifeng, WWF China, Phone: +86 10 65227100, FAX: +86 10 65227300, lili@wwfchina.org, www.wwfchina.org  
 WWF Japan: Tobai Sadayosi, WWF Japan, Phone: +81 3 3769 1713 FAX: +81 3 3769 1717, tobai@wwf.or.jp, www.wwf.or.jp  
 KORDI: 배성환, 전화: +82 31 400 7752, 팩스: +82 31 406 6925 shpae@kordi.re.kr, www.kordi.re.kr  
 KEI: 이창희, 전화: +82 2 380 7634, 팩스: +82 2 380 7644 chlee@kei.re.kr, www.kei.re.kr

본 자료는 일본지구환경기금과 UNDP/GEF 항해프로젝트의 후원으로 제작되었습니다.

# 해양보호구역(MPA)과 황해생태지역(YSE) -생물다양성 보존을 위한 전략

## 부록 2: 한국의 해양보호구역(MPA) 현황과 잠재적우선순위지역(PPA)

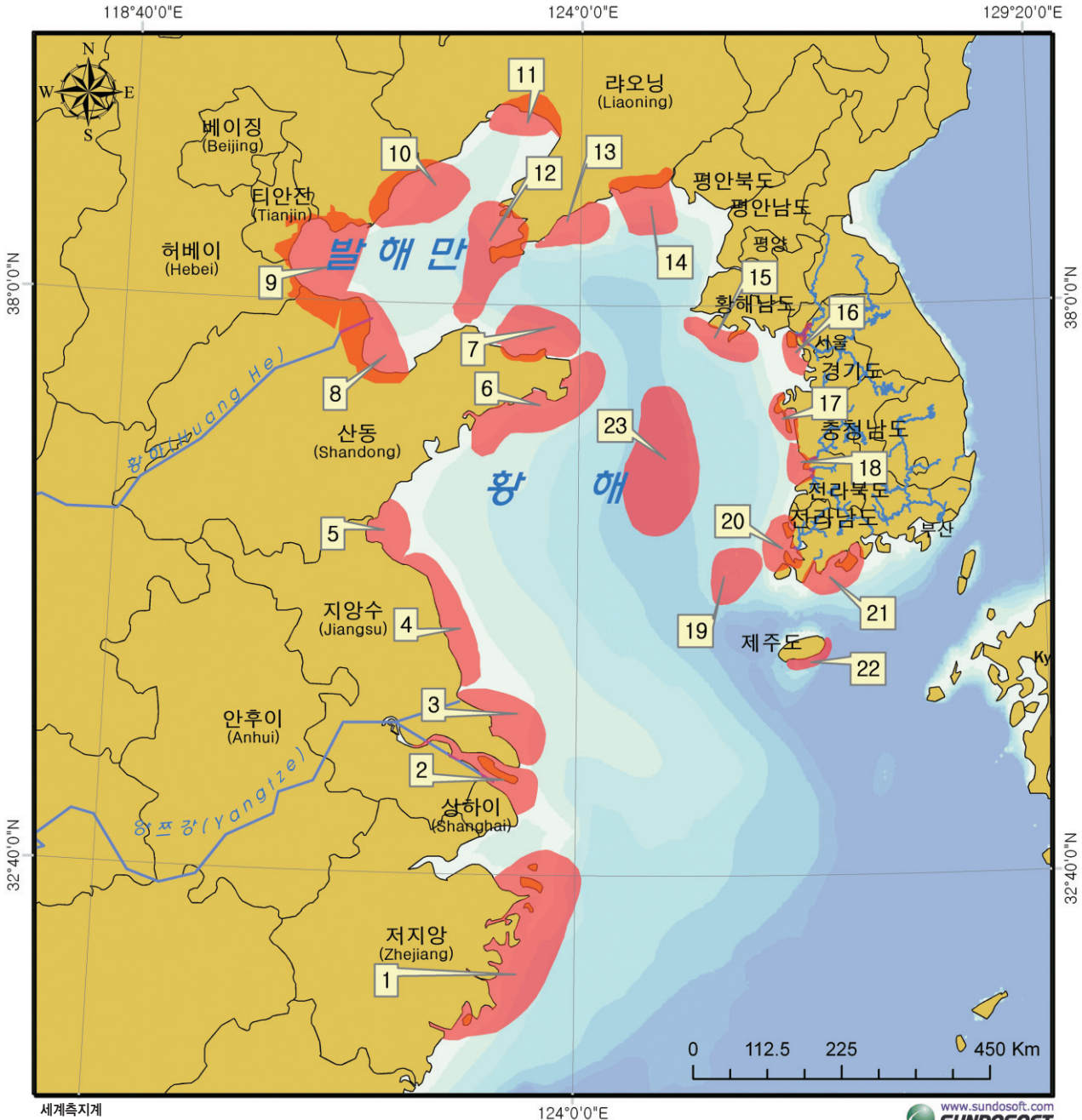


# 황해생태지역의 잠재적우선순위지역(PPA)



## 황해생태지역의 잠재적우선순위지역(PPA)

-황해생태지역계획프로그램-



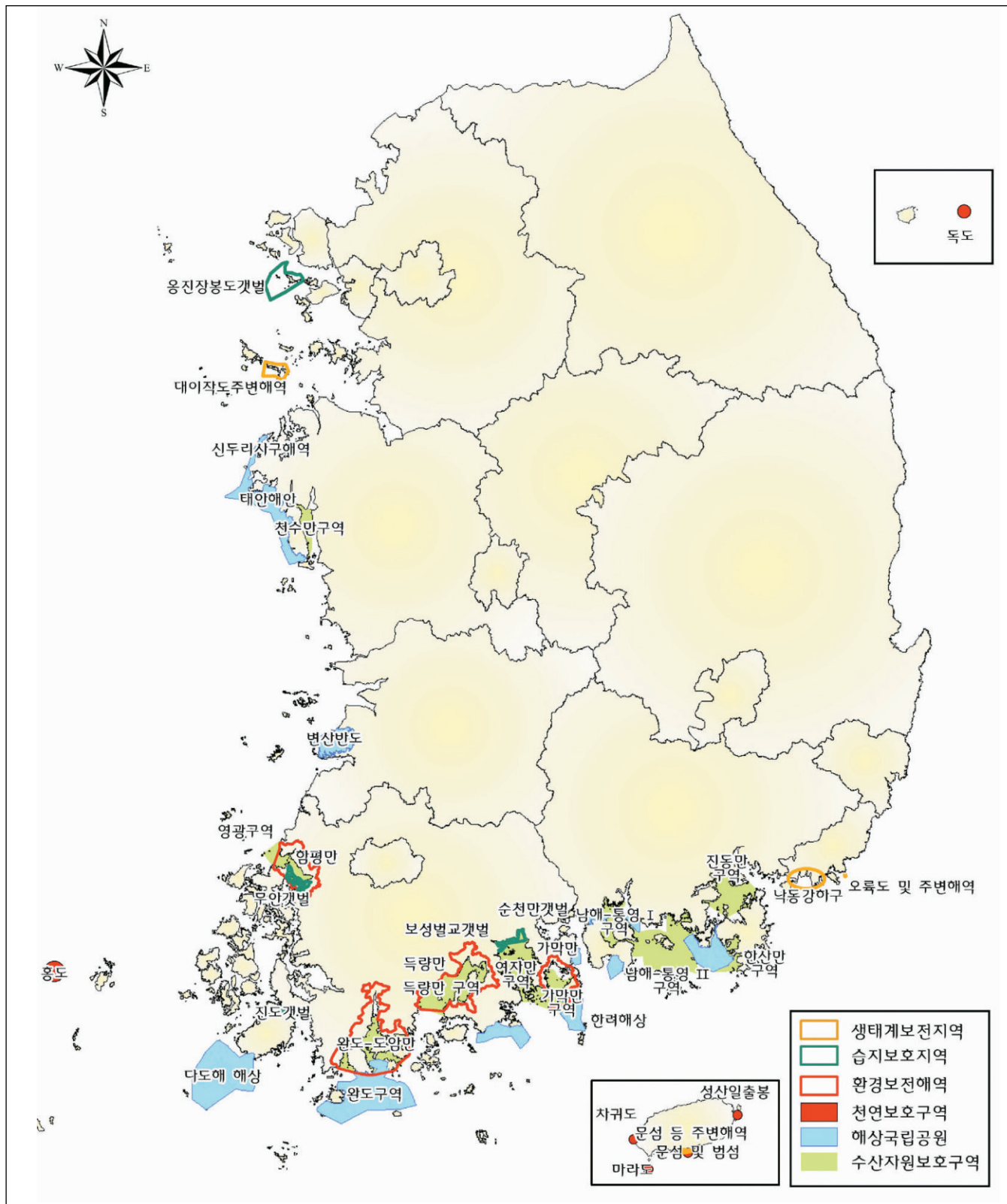
세계측지계  
 도법: Lambert Conformal Conic



수 심	
Under 200m	[Lightest Blue]
200m - 100m	[Light Blue]
100m - 90m	[Medium-Light Blue]
90m - 70m	[Medium Blue]
70m - 50m	[Teal]
50m - 30m	[Greenish-Teal]
30m - 10m	[Light Green]
10m - 0m	[Lightest Green]

잠재적우선순위지역			
번호	잠재적우선순위지역	번호	잠재적우선순위지역
1	조선 군도	7	안웨이
2	양쯔강 하구 습지	8	황해-라이조우만
3	장수 연안 남부	9	보하이만
4	장수 연안 북부	10	칭후양다오
5	하이조우만	11	랴오허 하구
6	칭쓰	12	하이양다오-칭싱
		13	창산다오
		14	아루강 하구
		15	백령도-연평도
		16	경기만
		17	천수만
		18	금강-만경강-동진강 하구
		19	흑산도
		20	영산강 하구
		21	보성-여지만
		22	제주도
		23	황해 냉수괴

# 황해생태지역의 해양보호구역(MPA) 현황(한국)



우리나라의 연안·해양보호구역 지정 현황